

SenseBike, Kategorie: Stödereni / Poussins

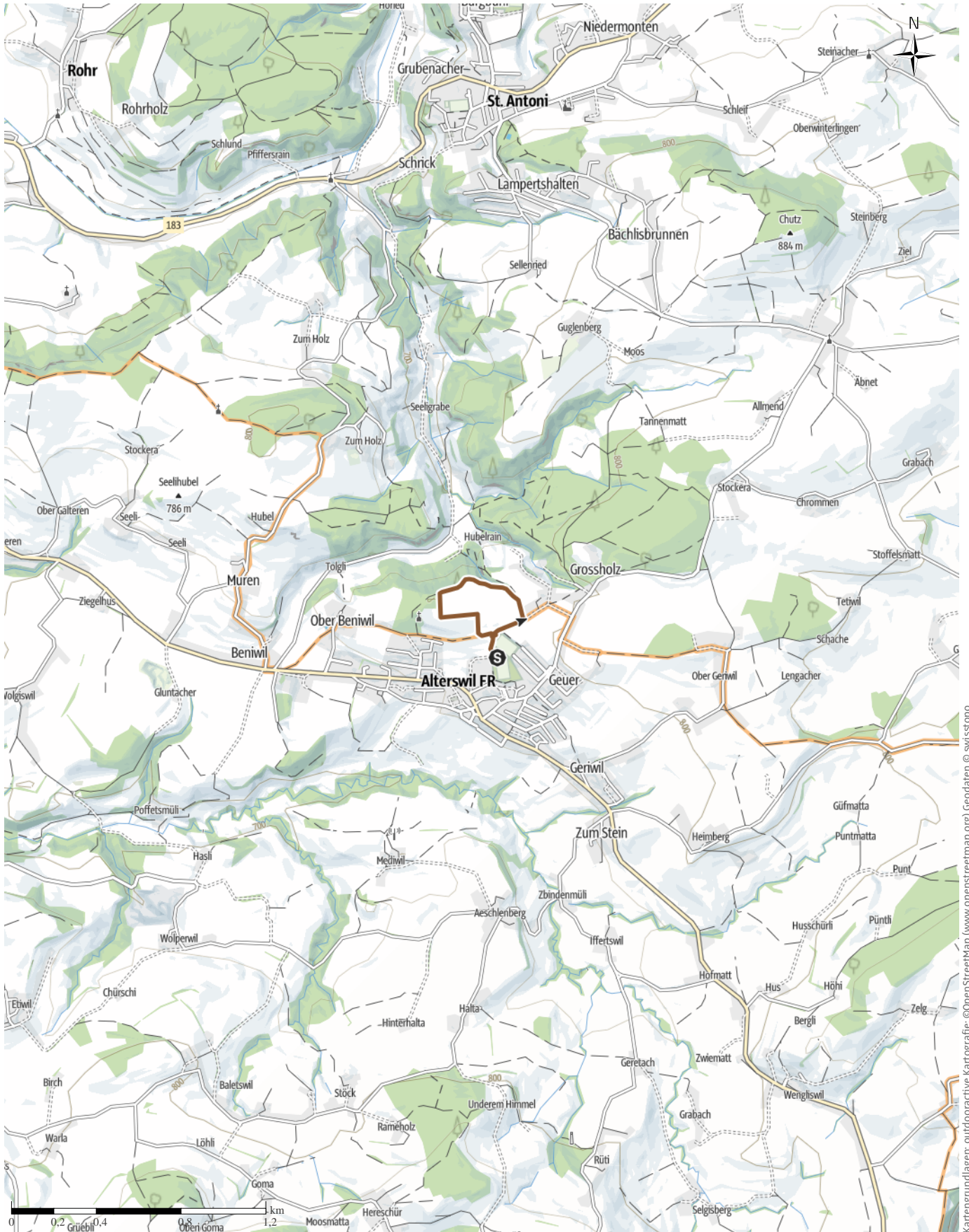
↔ 1,3 km

🕒 0:10 h

▲ 22 m

▼ 17 m

Schwierigkeit leicht



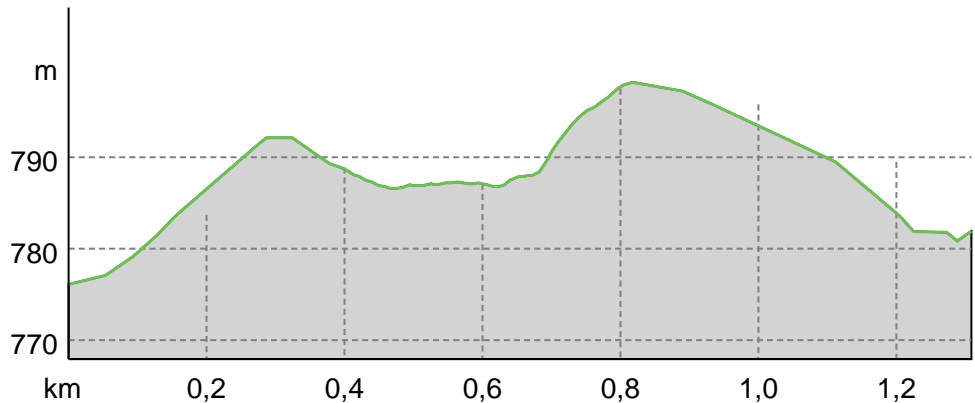
Kartengrundlagen: outdooractive Kartografie; ©OpenStreetMap (www.openstreetmap.org) Geodaten © swisstopo

SenseBike, Kategorie: Stödereni / Poussins

Wegart

Weg 1,3 km

Höhenprofil



Tourdaten

Mountainbike

Strecke ↔ 1,3 km

Dauer ⌚ 0:10 h

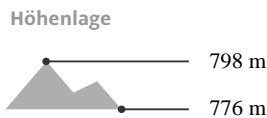
Aufstieg ▲ 22 m

Abstieg ▼ 17 m

Schwierigkeit leicht

Kondition ●●●●●●

Technik ●●●●●●



Beste Jahreszeit

JAN | FEB | MÄR
 APR | MAI | JUN
 JUL | AUG | SEP
 OKT | NOV | DEZ

Bewertungen

Autoren

Erlebnis ●●●●●●

Landschaft ●●●●●●

Community

Weitere Tourdaten

SENSE BIKE ALTERSWIL



Thomas Rindlisbacher

Aktualisierung: 13.06.2021

Diese Tour ist nur am Renntag des SenseBike Alterswil befahrbar.

Ce tour est uniquement disponible le jour de la course du SenseBike Alterswil.

Tour zum Mitnehmen für iPhone und Android



QR-Code scannen und diese Tour offline speichern, mit Freunden teilen und mehr ...

Webseite

<https://out.ac/IZZ0Ha>